

REGIONE PIEMONTE  
COMUNE DI AIRASCA  
Città Metropolitana di Torino

P.R.G.C.

# VARIANTE ART. 16 BIS DELLA L.R. 56/77 E S.M.I.

Gestione e valorizzazione del patrimonio immobiliare

ELABORATO

TRASPOSIZIONE CARTOGRAFICA DEL PRGC VIGENTE

## RETI DI SOTTOSERVIZI

# S1

OTTOBRE 2023

scala 2:000

Progetto urbanistico  
arch. Guido Geuna  
arch. Giorgio Cucco

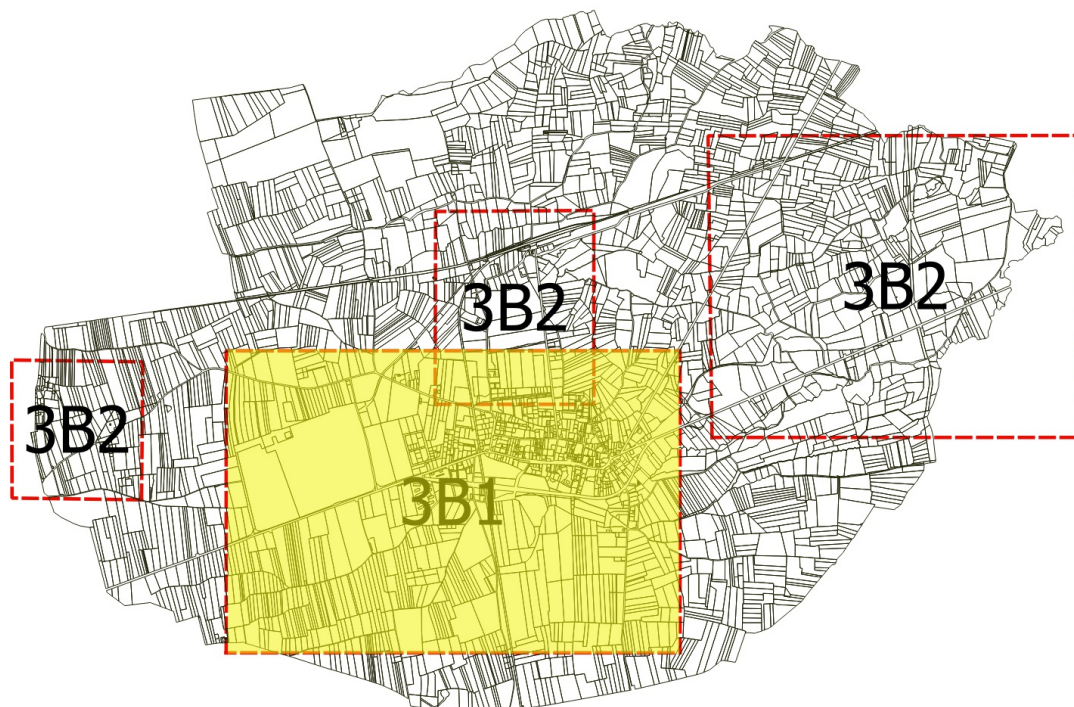
Responsabile del procedimento e  
del servizio E.P. e Urbanistica  
arch. Marco Bianco

Il Sindaco

Il Segretario Comunale

PROGETTO PRELIMINARE

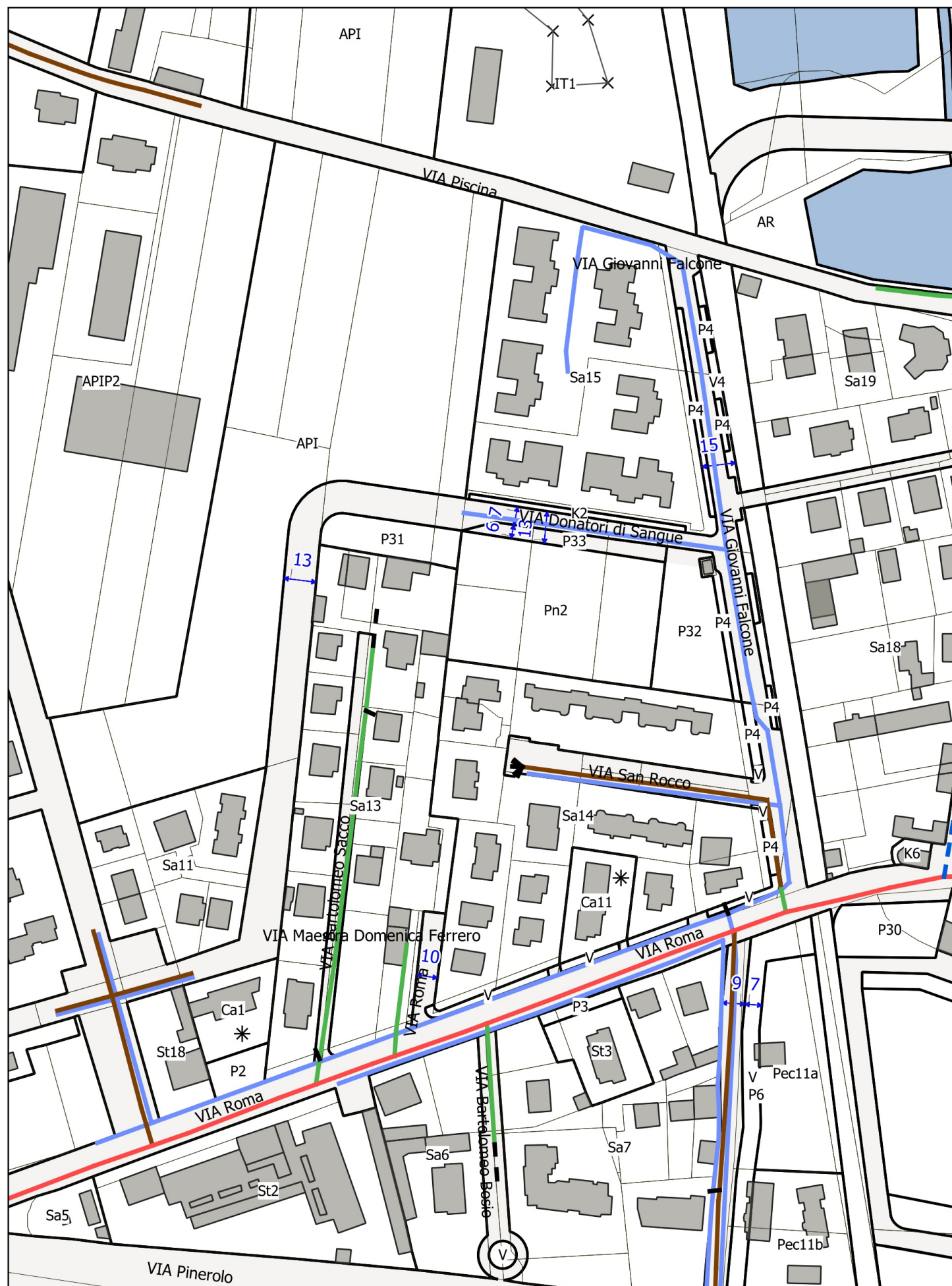
PROGETTO DEFINITIVO



# RETE SOTTOSERVIZI ESISTENTI - FOGNATURA

Scala 1:2.000

0 20 40 60 80 100 m



## Zonizzazione PRGC

 strade da PRGC

 Perimetri delle Zone Urbanistiche da PRGC


## Sottoservizi a rete

 Fognatura - Rete raccolta acque nere

 Fognatura - Rete raccolta acque miste

 Fognatura - Rete raccolta acque bianche

 Fognatura - Tratti di fognature private

 Fognatura - Collettore fognario

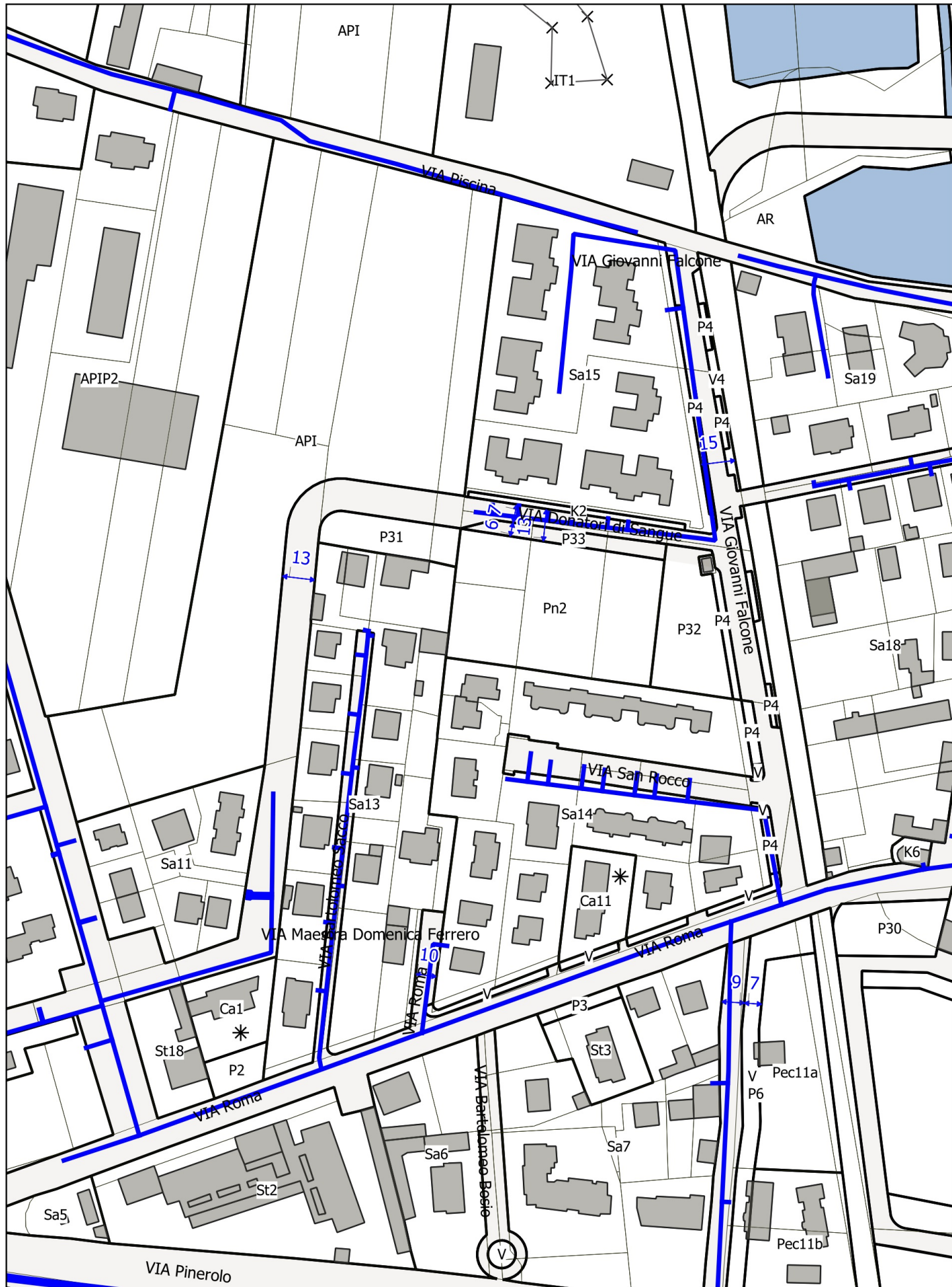
 Fognatura - Rete collettore consortile

 Fognatura - Sfiatore rete fognaria

# RETE SOTTOSERVIZI ESISTENTI - ACQUEDOTTO

Scala 1:2.000

0 20 40 60 80 100 m



## Zonizzazione PRGC

 strade da PRGC

 Perimetri delle Zone Urbanistiche da PRGC

## Sottoservizi a rete

 Acquedotto