


























PROCEDURE OPERATIVE	
<b>PROCEDURA DI INFORMAZIONE ALLA POPOLAZIONE IN CASO DI ALLERTA METEO</b>	
<b>NESSUNA ALLERTA</b>	
Nessun messaggio	
<b>FREDDO INTENSO - GELATE DIFFUSE</b>	Procedura operativa Scheda n. <b>0.FG</b>
Nelle prossime 36 ore sono previste condizioni di freddo intenso, con temperature anomale rispetto alla media stagionale e possibili gelate diffuse.	Fase operativa ---
<p>Attenzione</p> <ul style="list-style-type: none"> <li>· Prestare la massima cautela lungo la rete viaria a causa della possibile presenza di ghiaccio, soprattutto in prossimità di attraversamenti sui corsi d'acqua.</li> <li>· Adottare tutte le possibili misure di protezione per evitare i danni dell'esposizione al gelo di persone e beni (in particolare, allevamenti e colture).</li> </ul>	
<p>1. A seguito del freddo intenso - gelate diffuse previsto nel Bollettino vigilanza meteorologica si chiede la disponibilità del personale dipendente e volontario per tutta la durata di validità del bollettino.</p>	
<b>CALDO INTENSO</b>	Procedura operativa Scheda n. <b>0.C</b>
Nelle prossime 36 ore sono previste condizioni di caldo intenso, con temperature anomale rispetto alla media stagionale.	Fase operativa ---
<p>Attenzione</p> <ul style="list-style-type: none"> <li>· Adottare tutte le possibili misure di protezione per evitare i danni dell'esposizione al caldo eccessivo di persone (bambini, anziani, malati cronici) e beni (in particolare, allevamenti e colture).</li> <li>· Prepararsi ad affrontare possibili interruzioni dell'energia elettrica.</li> </ul>	
<p>1. A seguito del caldo intenso previsto nel Bollettino vigilanza meteorologica si chiede la disponibilità del personale dipendente e volontario per tutto il periodo di validità del bollettino.</p>	
<b>VENTO FORTE</b>	Procedura operativa Scheda n. <b>0.V</b>
Nelle prossime 36 ore sono previste condizioni di vento molto forte al suolo.	Fase operativa ---
<p>Attenzione</p> <ul style="list-style-type: none"> <li>· Mettere in sicurezza eventuali strutture provvisorie (ponteggi, impalcature, gru, tettoie in lamiera, ecc.) anche di proprietà privata.</li> <li>· Evitare di sostare in prossimità di grossi alberi e di strutture provvisorie. Prestare la massima attenzione lungo la rete viaria per la possibile caduta di rami e altri oggetti.</li> <li>· È vietato accendere fuochi all'aperto.</li> </ul>	
<p>1. A seguito del vento forte previsto nel Bollettino vigilanza meteorologica si chiede la disponibilità del personale dipendente e volontario per tutto il periodo di validità del bollettino.</p>	







<p><b>TEMPORALI FORTI - Idrogeologico per temporali</b></p>	<p>Procedura operativa Scheda n. <b>1.0</b></p>
<p>Nelle prossime 36 ore sono probabili temporali forti con precipitazioni intense e localizzate e possibilità di forti raffiche di vento, grandine e fulminazioni.</p> <p>Attenzione</p> <ul style="list-style-type: none"> <li>• Mettere in sicurezza eventuali strutture provvisorie (ponteggi, impalcature, gru, tettoie in lamiera, ecc.) anche di proprietà privata.</li> <li>• Evitare di sostare all'aperto, in particolare in aree topograficamente depresse, vicino ai corsi d'acqua o in prossimità di grossi alberi e di strutture provvisorie.</li> <li>• Adottare tutte le possibili misure di protezione per evitare i danni dell'esposizione alla grandine di beni sensibili (in particolare, veicoli, allevamenti e colture).</li> <li>• Prestare la massima attenzione lungo la rete viaria per possibili allagamenti, caduta di rami e di altri oggetti.</li> <li>• Prepararsi ad affrontare possibili interruzioni nella fornitura di servizi essenziali.</li> </ul>	<p>Fase operativa <b>ATTENZIONE</b></p> 
<ol style="list-style-type: none"> <li>1. A seguito dell'allerta meteo per temporali forti si chiede la disponibilità del personale dipendente e volontario per tutta la durata della fase operativa di attenzione.</li> <li>2. A seguito dell'allerta meteo per temporali molto forti è urgentemente convocato il Comitato comunale di protezione civile e l'Unità di crisi comunale presso la sede municipale con la possibilità che si attivi a breve il Centro operativo comunale (COC).</li> </ol>	
<p><b>TEMPORALI MOLTO FORTI - Idrogeologico per temporali</b></p>	<p>Procedura operativa Scheda n. <b>2.0</b></p>
<p>Nelle prossime 36 ore sono probabili temporali molto forti e persistenti con precipitazioni intense e localizzate e possibilità di forti raffiche di vento, grandine e fulminazioni.</p> <p>Attenzione</p> <ul style="list-style-type: none"> <li>• Mettere in sicurezza eventuali strutture provvisorie (ponteggi, impalcature, gru, tettoie in lamiera, ecc.) anche di proprietà privata.</li> <li>• Evitare sostare all'aperto, in particolare in aree topograficamente depresse, vicino ai corsi d'acqua o in prossimità di grossi alberi e di strutture provvisorie.</li> <li>• Particolare attenzione dev'essere posta a es. presso la rotonda di via Monsignor Moriondo, in prossimità del laghetto del Ginco di via Piscina, in corrispondenza della rotonda di via Vigone, per allagamenti causati dalla quantità d'acqua precipitata in poco tempo e dal rigurgito dalla rete di scolo.</li> <li>• Adottare tutte le possibili misure di protezione per evitare i danni dell'esposizione alla grandine di beni sensibili (in particolare, veicoli, allevamenti e colture).</li> <li>• Prestare la massima attenzione lungo la rete viaria per possibili allagamenti, caduta di rami e di altri oggetti.</li> <li>• Possibili interruzioni prolungate nella fornitura di servizi essenziali.</li> </ul>	<p>Fase operativa <b>PREALLARME</b></p> 
<ol style="list-style-type: none"> <li>1. A seguito dell'allerta meteo per temporali molto forti si chiede la disponibilità del personale dipendente e volontario per tutta la durata della fase operativa di preallarme.</li> <li>2. A seguito dell'allerta meteo per temporali molto forti è urgentemente convocato il Comitato comunale di protezione civile e l'Unità di crisi comunale presso la sede municipale con la possibilità che si attivi a breve il Centro operativo comunale (COC).</li> <li>3. A seguito dell'allerta meteo per temporali molto forti è urgentemente convocato il Comitato comunale di protezione civile e l'Unità di crisi comunale presso il Centro operativo comunale (COC).</li> </ol>	









<b>PIOGGE - Idrogeologico - Idraulico</b>	Procedura operativa Scheda n. <b>1.1</b>
<p>Nelle prossime 36 ore sono previste piogge che potrebbero determinare sul territorio situazioni di ordinaria criticità.</p> <p>Attenzione</p> <ul style="list-style-type: none"> <li>· Incrementi dei livelli dei corsi d’acqua e possibili dissesti lungo gli stessi.</li> <li>· Prestare cautela lungo la rete viaria ed evitare di sostare in aree a rischio e in prossimità degli attraversamenti dei corsi d’acqua.</li> </ul>	Fase operativa <b>ATTENZIONE</b>
	
	
<p>1. A seguito dell’allerta meteo per piogge si chiede la disponibilità del personale dipendente e volontario per tutta la durata della fase operativa di attenzione.</p>	
<b>PIOGGE - Idrogeologico - Idraulico (deflussi)</b>	Procedura operativa Scheda n. <b>1.1</b>
<p>Nelle prossime 36 è previsto il transito dei deflussi dei corsi d’acqua Chisola e Torto e dei canali irrigui che potrebbero determinare sul territorio situazioni di ordinaria criticità.</p> <p>Attenzione</p> <ul style="list-style-type: none"> <li>· Incrementi dei livelli dei corsi d’acqua di rio Torto e dei canali irrigui e possibili dissesti lungo gli stessi.</li> <li>· Prestare cautela lungo la rete viaria ed evitare di sostare in aree a rischio e in prossimità degli attraversamenti dei corsi d’acqua.</li> </ul>	Fase operativa <b>ATTENZIONE</b>
	
	
<p>1. A seguito dell’allerta meteo per piogge si chiede la disponibilità del personale dipendente e volontario per tutta la durata della fase operativa di attenzione.</p>	







<p><b>PIOGGE - Idrogeologico - Idraulico</b></p>	<p>Procedura operativa Scheda n. <b>2.1</b></p>
<p>Nelle prossime 36 ore sono previste piogge che potrebbero determinare sul territorio situazioni di moderata criticità.</p>	<p>Fase operativa <b>PREALLARME</b></p>
<p>Attenzione</p> <ul style="list-style-type: none"> <li>• Si prevedono aumenti del livello dei corsi d'acqua e dei canali irrigui con fenomeni di inondazione delle aree limitrofe.</li> <li>• Potrebbero allagarsi locali interrati e quelli posti a pian terreno lungo vie potenzialmente interessate da deflussi idrici.</li> <li>• Particolare attenzione dev'essere posta a es. presso la rotonda di via Monsignor Moriondo, in prossimità del laghetto del Ginco di via Piscina, in corrispondenza della rotonda di via Vigone, per allagamenti causati dalla quantità d'acqua precipitata e dal rigurgito dalla rete di scolo.</li> <li>• Prestare cautela lungo la rete viaria ed evitare di sostare in aree a rischio e in prossimità degli attraversamenti dei corsi d'acqua.</li> </ul>	
<ol style="list-style-type: none"> <li>1. A seguito dell'allerta meteo per piogge si chiede la disponibilità del personale dipendente e volontario per tutta la durata della fase operativa di preallarme.</li> <li>2. A seguito dell'allerta meteo per piogge è convocato il Comitato comunale di protezione civile e l'Unità di crisi comunale presso la sede municipale con la possibilità che si attivi a breve il Centro operativo comunale (COC).</li> </ol>	
<p><b>PIOGGE - Idrogeologico - Idraulico</b></p>	<p>Procedura operativa Scheda n. <b>3.1</b></p>
<p>Nelle prossime 36 ore sono previste piogge che potrebbero determinare sul territorio situazioni di elevata criticità.</p>	<p>Fase operativa <b>ALLARME</b></p>
<p>Attenzione</p> <ul style="list-style-type: none"> <li>• Rilevanti innalzamenti idrici dei corsi d'acqua e dei canali irrigui potranno determinare estesi fenomeni di inondazione e di dissesti lungo gli stessi.</li> <li>• Saranno possibili allagamenti diffusi di case, di attività e colture agricole, di cantieri e di insediamenti civili e industriali, sia vicini, sia distanti dai corsi d'acqua.</li> <li>• Potrebbero allagarsi locali interrati e quelli posti a pian terreno lungo vie potenzialmente interessate da deflussi.</li> <li>• Particolare attenzione dev'essere posta a es. presso la rotonda di via Monsignor Moriondo, in prossimità del laghetto del Ginco di via Piscina, in corrispondenza della rotonda di via Vigone, per allagamenti causati dalla quantità d'acqua precipitata, dalla saturazione dei suoli e dal rigurgito dalla rete di scolo.</li> <li>• Evitare il più possibile gli spostamenti sul territorio.</li> </ul> <p>Per eventuali segnalazioni contattare le strutture operative (chiamando il numero unico dell'emergenza - 112) e la sala operativa attiva presso il Comune.</p>	 
<ol style="list-style-type: none"> <li>1. A seguito dell'allerta meteo per piogge si chiede la disponibilità del personale dipendente e volontario per tutta la durata della fase operativa di allarme.</li> <li>2. A seguito dell'allerta meteo per piogge è convocato il Comitato comunale di protezione civile e l'Unità di crisi comunale presso la sede municipale con la possibilità che si attivi a breve il Centro operativo comunale (COC).</li> <li>3. A seguito dell'allerta meteo per piogge è urgentemente convocato il Comitato comunale di protezione civile e l'Unità di crisi comunale presso il Centro operativo comunale (COC).</li> </ol>	







<p><b>NEVE</b></p>	<p>Procedura operativa Scheda n. <b>1.2</b></p>
<p>Nelle prossime 36 ore sono previste nevicate abbondanti che potrebbero determinare sul territorio situazioni di ordinaria criticità.</p> <p>Attenzione</p> <ul style="list-style-type: none"> <li>· Prestare cautela negli spostamenti lungo la rete viaria e, in ogni caso, utilizzare pneumatici da neve o accertarsi di avere le catene a bordo del veicolo.</li> <li>· Potranno verificarsi disagi alla circolazione con locali rallentamenti o parziali interruzioni della viabilità collinare e ritardi nel trasporto pubblico e ferroviario.</li> </ul>	<p>Fase operativa <b>ATTENZIONE</b></p> 
<p>1. A seguito dell'allerta meteo per neve si chiede la disponibilità del personale dipendente e volontario per tutta la durata della fase operativa di attenzione.</p>	
<p><b>NEVE</b></p>	<p>Procedura operativa Scheda n. <b>2.2</b></p>
<p>Nelle prossime 36 ore sono previste nevicate abbondanti che potrebbero determinare sul territorio situazioni di moderata criticità.</p> <p>Attenzione</p> <ul style="list-style-type: none"> <li>· Prestare la massima cautela negli spostamenti lungo la rete viaria e, in ogni caso, utilizzare catene o pneumatici da neve.</li> <li>· Potranno verificarsi disagi alla circolazione con rallentamenti generalizzati o interruzioni parziali o totali della viabilità e nel trasporto pubblico e ferroviario.</li> <li>· Probabili fenomeni di rottura e caduta di rami.</li> <li>· Prepararsi ad affrontare possibili interruzioni anche prolungate dell'erogazione dei servizi essenziali di rete (energia elettrica, acqua, gas, telefonia).</li> </ul>	<p>Fase operativa <b>PREALLARME</b></p> 
<p>1. A seguito dell'allerta meteo per neve si chiede la disponibilità del personale dipendente e volontario per tutta la durata della fase operativa di preallarme.</p> <p>2. A seguito dell'allerta meteo per neve è convocato il Comitato comunale di protezione civile e l'Unità di crisi comunale presso la sede municipale con la possibilità che si attivi a breve il Centro operativo comunale (COC).</p>	

<p><b>NEVE</b></p>	<p>Procedura operativa Scheda n. <b>3.2</b></p>
<p>Nelle prossime 36 ore sono previste nevicate abbondanti con ricadute sul territorio di elevata criticità.</p> <p>Attenzione</p> <ul style="list-style-type: none"> <li>• Evitare il più possibile gli spostamenti sul territorio e, in ogni caso, utilizzare catene o pneumatici da neve.</li> <li>• Potranno verificarsi gravi disagi alla circolazione con limitazioni e interruzioni parziali o totali della viabilità e nel trasporto pubblico e ferroviario.</li> <li>• Gli edifici isolati risulteranno difficilmente raggiungibili con conseguenti problemi di approvvigionamento di derrate alimentari e di farmaci.</li> <li>• Diffusi fenomeni di rottura e caduta di rami e possibile crollo delle coperture di edifici e capannoni.</li> <li>• Possibili interruzioni anche prolungate dell'erogazione dei servizi essenziali di rete (energia elettrica, acqua, gas, telefonia).</li> </ul> <p>Per eventuali segnalazioni contattare le strutture operative (chiamando il numero unico dell'emergenza - 112) e la sala operativa attiva presso il Comune.</p>	<p>Fase operativa <b>ALLARME</b></p>  
<ol style="list-style-type: none"> <li>1. A seguito dell'allerta meteo per neve si chiede la disponibilità del personale dipendente e volontario per tutta la durata della fase operativa di allarme.</li> <li>2. A seguito dell'allerta meteo per neve è convocato il Comitato comunale di protezione civile e l'Unità di crisi comunale presso la sede municipale con la possibilità che si attivi a breve il Centro operativo comunale (COC).</li> <li>3. A seguito dell'allerta meteo per neve è urgentemente convocato il Comitato comunale di protezione civile e l'Unità di crisi comunale presso il Centro operativo comunale (COC).</li> </ol>	

PRINCIPALI COMBINAZIONI		
<p>Può capitare che per la stessa zona di allerta possano combinarsi diverse situazioni meteorologiche previste. In tali casi i contenuti della comunicazione dovranno riportare l'informazione relativa a tutti i fenomeni previsti. Di seguito alcune delle combinazioni possibili.</p>		
<b>TEMPORALI FORTI - Idrogeologico per temporali</b>	<b>VENTO FORTE</b>	Procedura operativa Scheda n. <b>1.0 - 0.V</b>
<p>Nelle prossime 36 ore sono probabili temporali con precipitazioni intense e localizzate e possibilità di forti raffiche di vento, grandine e fulminazioni.</p> <p>Attenzione</p> <ul style="list-style-type: none"> <li>• Mettere in sicurezza eventuali strutture provvisorie (ponteggi, impalcature, gru, tettoie in lamiera, ecc.) anche di proprietà privata.</li> <li>• Evitare di sostare all'aperto, in particolare in aree topograficamente depresse, o in prossimità di grossi alberi e di strutture provvisorie.</li> <li>• Adottare tutte le possibili misure di protezione per evitare i danni dell'esposizione alla grandine di beni sensibili (in particolare, veicoli, allevamenti e colture).</li> <li>• Prestare la massima attenzione lungo la rete viaria per possibili allagamenti, caduta di rami e altri oggetti.</li> <li>• Prepararsi ad affrontare possibili interruzioni nella fornitura di servizi essenziali.</li> </ul>		<p>Fase operativa</p> <p><b>ATTENZIONE</b></p> <div style="display: flex; justify-content: space-around;">   </div> 
<p>1. A seguito dell'allerta meteo si chiede la disponibilità del personale dipendente e volontario per tutta la durata della fase operativa di attenzione.</p>		
<b>PIOGGE - Idrogeologico idraulico</b>	<b>VENTO FORTE</b>	Procedura operativa Scheda n. <b>1.1 - 0.V</b>
<p>Nelle prossime 36 ore sono previste piogge e vento molto forte al suolo.</p> <p>Attenzione</p> <ul style="list-style-type: none"> <li>• Incrementi dei livelli dei corsi d'acqua e possibili dissesti lungo gli stessi.</li> <li>• Evitare di sostare in prossimità di grossi alberi, di strutture provvisorie e di attraversamenti dei corsi d'acqua.</li> <li>• Mettere in sicurezza eventuali strutture provvisorie (ponteggi, impalcature, gru, tettoie in lamiera, ecc.) anche di proprietà privata.</li> <li>• Prestare la massima attenzione lungo la rete viaria per la possibile caduta di rami e altri oggetti.</li> <li>• Prepararsi ad affrontare possibili interruzioni nella fornitura di servizi essenziali.</li> </ul>		<p>Fase operativa</p> <p><b>ATTENZIONE</b></p> <div style="display: flex; justify-content: space-around;">   </div> 
<p>1. A seguito dell'allerta meteo si chiede la disponibilità del personale dipendente e volontario per tutta la durata della fase operativa di attenzione.</p>		

PIOGGE - Idrogeologico idraulico	TEMPORALI FORTI - Idrogeologico per temporali	VENTO FORTE	Procedura operativa Scheda n. 1.0 - 1.1 - 0.V		
<p>Nelle prossime 36 ore sono previste piogge e probabili temporali con precipitazioni intense e localizzate e possibilità di forti raffiche di vento, grandine e fulminazioni.</p> <p>Attenzione</p> <ul style="list-style-type: none"> <li>• Incrementi dei livelli dei corsi d'acqua e possibili dissesti lungo gli stessi.</li> <li>• Evitare di sostare all'aperto, in prossimità di aree topograficamente depresse, di grossi alberi, di strutture provvisorie e di attraversamenti dei corsi d'acqua.</li> <li>• Mettere in sicurezza eventuali strutture provvisorie (ponteggi, impalcature, gru, tettoie in lamiera, ecc.) anche di proprietà privata.</li> <li>• Adottare tutte le possibili misure di protezione per evitare i danni dell'esposizione alla grandine di beni sensibili (in particolare, veicoli, allevamenti e colture).</li> <li>• Prestare la massima attenzione lungo la rete viaria per la possibile caduta di rami e altri oggetti.</li> <li>• Prepararsi ad affrontare possibili interruzioni nella fornitura di servizi essenziali.</li> </ul>			<p>Fase operativa <b>ATTENZIONE</b></p>	 	
<p>1. A seguito dell'allerta meteo si chiede la disponibilità del personale dipendente e volontario per tutta la durata della fase operativa di attenzione.</p>					
PIOGGE - Idrogeologico idraulico	TEMPORALI FORTI - Idrogeologico per temporali	VENTO FORTE	Procedura operativa Scheda n. 2.1 - 1.0 - 0.V		
<p>Nelle prossime 36 ore sono previste piogge e probabili temporali con precipitazioni intense e localizzate e possibilità di forti raffiche di vento, grandine e fulminazioni.</p> <p>Attenzione</p> <ul style="list-style-type: none"> <li>• Si prevedono aumenti dei livelli dei corsi d'acqua Chisola e Torto e dei canali irrigui con fenomeni di inondazione delle aree limitrofe.</li> <li>• Evitare di sostare all'aperto, in prossimità di aree topograficamente depresse, di grossi alberi, di strutture provvisorie e di attraversamenti dei corsi d'acqua.</li> <li>• Mettere in sicurezza eventuali strutture provvisorie (ponteggi, impalcature, gru, tettoie in lamiera, ecc.) anche di proprietà privata.</li> <li>• Particolare attenzione dev'essere posta a es. presso la rotonda di via Monsignor Moriondo, in prossimità del laghetto del Ginco di via Piscina, in corrispondenza della rotonda di via Vigone, per allagamenti causati dalla quantità d'acqua precipitata in poco tempo e dal rigurgito dalla rete di scolo.</li> <li>• Adottare tutte le possibili misure di protezione per evitare i danni dell'esposizione alla grandine di beni sensibili (in particolare, veicoli, allevamenti e colture).</li> <li>• Prestare la massima attenzione lungo la rete viaria per la possibile caduta di rami e altri oggetti.</li> <li>• Prepararsi ad affrontare possibili interruzioni nella fornitura di servizi essenziali.</li> </ul>			<p>Fase operativa <b>PREALLARME</b></p>	 	
<p>1. A seguito dell'allerta meteo si chiede la disponibilità del personale dipendente e volontario per tutta la durata della fase operativa di preallarme.</p> <p>2. A seguito dell'allerta meteo è convocato il Comitato comunale di protezione civile e l'Unità di crisi comunale presso la sede municipale con la possibilità che si attivi a breve il Centro operativo comunale (COC).</p>					

<b>TEMPORALI FORTI - Idrogeologico per temporali</b>		<b>CALDO INTENSO</b>	Procedura operativa Scheda n. <b>1.0 - 0.C</b>
<p>Nelle prossime 36 ore sono probabili temporali forti con precipitazioni intense e localizzate, possibilità di forti raffiche di vento, grandine e fulminazioni, nonché condizioni di caldo intenso, con temperature anomale rispetto alla media stagionale.</p> <p>Attenzione</p> <ul style="list-style-type: none"> <li>· Mettere in sicurezza eventuali strutture provvisorie (ponteggi, impalcature, gru, tettoie in lamiera, ecc.) anche di proprietà privata.</li> <li>· Evitare di sostare all'aperto, in particolare in aree topograficamente depresse, o in prossimità di grossi alberi e di strutture provvisorie.</li> <li>· Adottare tutte le possibili misure di protezione per evitare i danni dell'esposizione alla grandine e al caldo eccessivo di persone (in particolare, bambini, anziani, malati cronici) e di beni sensibili (veicoli, allevamenti e colture).</li> <li>· Prestare la massima attenzione lungo la rete viaria per possibili allagamenti, caduta di rami e altri oggetti.</li> <li>· Prepararsi ad affrontare possibili interruzioni nella fornitura di servizi essenziali.</li> </ul>		<p>Fase operativa</p> <p style="text-align: center;"><b>ATTENZIONE</b></p> <div style="display: flex; justify-content: space-around;">   </div>	
			
<p>1. A seguito dell'allerta meteo si chiede la disponibilità del personale dipendente e volontario per tutta la durata della fase operativa di attenzione.</p>			
<b>NEVE</b>		<b>FREDDO INTENSO</b>	Procedura operativa Scheda n. <b>1.2 - 0.FG</b>
<p>Nelle prossime 36 ore sono previste neviccate e condizioni di freddo intenso, con temperature anomale rispetto alla media stagionale.</p> <p>Attenzione</p> <ul style="list-style-type: none"> <li>· Prestare cautela negli spostamenti lungo la rete viaria e, in ogni caso, utilizzare pneumatici da neve o accertarsi di avere le catene a bordo del veicolo.</li> <li>· Potranno verificarsi disagi alla circolazione con locali rallentamenti o parziali interruzioni della viabilità e ritardi nel trasporto pubblico e ferroviario.</li> <li>· Adottare tutte le possibili misure di protezione per evitare i danni dell'esposizione al gelo di persone e beni (in particolare, allevamenti e colture).</li> </ul>		<p>Fase operativa</p> <p style="text-align: center;"><b>ATTENZIONE</b></p> <div style="display: flex; justify-content: space-around;">   </div>	
			
<p>1. A seguito dell'allerta meteo si chiede la disponibilità del personale dipendente e volontario per tutta la durata della fase operativa di attenzione.</p>			

NEVE		FREDDO INTENSO	Procedura operativa Scheda n. <b>2.2 - 0.FG</b>
<p>Nelle prossime 36 ore sono previste nevicite abbondanti e condizioni di freddo intenso, con temperature anomale rispetto alla media stagionale.</p> <p>Attenzione</p> <ul style="list-style-type: none"> <li>• Prestare la massima cautela negli spostamenti lungo la rete viaria e, in ogni caso, utilizzare catene o pneumatici da neve.</li> <li>• Potranno verificarsi disagi alla circolazione con rallentamenti generalizzati o interruzioni parziali o totali della viabilità e nel trasporto pubblico e ferroviario.</li> <li>• Probabili fenomeni di rottura e caduta di rami.</li> <li>• Prepararsi ad affrontare possibili interruzioni anche prolungate dell'erogazione dei servizi essenziali di rete (energia elettrica, acqua, gas, telefonia).</li> <li>• Adottare tutte le possibili misure di protezione per evitare i danni dell'esposizione al gelo di persone e beni (in particolare, allevamenti e colture).</li> </ul>			<p>Fase operativa <b>PREALLARME</b></p> <div style="display: flex; justify-content: space-around;">   </div> 
<ol style="list-style-type: none"> <li>1. A seguito dell'allerta meteo si chiede la disponibilità del personale dipendente e volontario per tutta la durata della fase operativa di preallarme.</li> <li>2. A seguito dell'allerta meteo è convocato il Comitato comunale di protezione civile e l'Unità di crisi comunale presso la sede municipale con la possibilità che si attivi a breve il Centro operativo comunale (COC).</li> </ol>			
NEVE		FREDDO INTENSO	Procedura operativa Scheda n. <b>3.2 - 0.FG</b>
<p>Nelle prossime 36 ore sono previste nevicite molto abbondanti e condizioni di freddo intenso, con temperature anomale rispetto alla media stagionale.</p> <p>Attenzione</p> <ul style="list-style-type: none"> <li>• Evitare il più possibile gli spostamenti sul territorio e, in ogni caso, e utilizzare catene o pneumatici da neve.</li> <li>• Potranno verificarsi gravi disagi alla circolazione con limitazioni e interruzioni parziali o totali della viabilità e nel trasporto pubblico e ferroviario.</li> <li>• Diffusi fenomeni di rottura e caduta di rami e possibile crollo delle coperture di edifici e capannoni.</li> <li>• Possibili interruzioni anche prolungate dell'erogazione dei servizi essenziali di rete (energia elettrica, acqua, gas, telefonia).</li> <li>• Adottare tutte le possibili misure di protezione per evitare i danni dell'esposizione al gelo di persone e beni (in particolare, allevamenti e colture).</li> <li>• Per eventuali segnalazioni contattare le strutture operative (chiamando il numero unico dell'emergenza - 112) e la sala operativa attiva presso il Comune.</li> </ul>			<p>Fase operativa <b>ALLARME</b></p> <div style="display: flex; justify-content: space-around;">   </div> 
<ol style="list-style-type: none"> <li>1. A seguito dell'allerta meteo per si chiede la disponibilità del personale dipendente e volontario per tutta la durata della fase operativa di allarme.</li> <li>2. A seguito dell'allerta meteo è convocato il Comitato comunale di protezione civile e l'Unità di crisi comunale presso la sede municipale con la possibilità che si attivi a breve il Centro operativo comunale (COC).</li> <li>3. A seguito dell'allerta meteo è urgentemente convocato il Comitato comunale di protezione civile e l'Unità di crisi comunale presso il Centro operativo comunale (COC).</li> </ol>			
<b>LINK UTILI</b>			
<i>Bollettino allerta Regione Piemonte</i>		<a href="http://www.arpa.piemonte.it/bollettini/bollettino_allerta.pdf">http://www.arpa.piemonte.it/bollettini/bollettino_allerta.pdf</a>	
<i>Bollettino vigilanza meteorologica</i>		<a href="http://www.arpa.piemonte.it/bollettini/bollettino_vigilanza.pdf">http://www.arpa.piemonte.it/bollettini/bollettino_vigilanza.pdf</a>	
<i>Bollettino meteorologico</i>		<a href="http://www.arpa.piemonte.it/bollettini/bollettino_meteotestuale.pdf">http://www.arpa.piemonte.it/bollettini/bollettino_meteotestuale.pdf</a>	
<i>Approfondimenti</i>		<a href="http://www.arpa.piemonte.it/rischinaturali/index.html">www.arpa.piemonte.it/rischinaturali/index.html</a>	
<i>Approfondimenti</i>		<a href="https://www.iononrischio.gov.it/it/preparati/alluvione/">https://www.iononrischio.gov.it/it/preparati/alluvione/</a>	